




圖例



-  林班地
-  地籍線界
-  高雄市桃源區桃源里少年溪(高-001)土石流特定水土保持區

行政區域：高雄市桃源區
 地段：桃源、勤和、復興、布那斯、
 達唔古拉段



高雄市桃源區桃源里少年溪(高-001)土石流特定水土保持區範圍圖

製圖日期：101年10月30日